

日本風景街道～シーニック・ハイウェイ・ジャパン～

ながさき サンセットロード

- 西海地区 -



橋のみどころ


GOOD POINT OF BRIDGE



橋-1 西海橋・・・日本三大名橋で有名な伊ノ浦(針尾)に大きなアーチを擁して架かる橋。昭和30年(1955)に当時の日本最先端の技術を投入して建設されました。建設当時は単洋一、世界第三位のアーチ橋でした。**橋-2 新西海橋**・・・平成18年(2006)9月5日に開通。初代西海橋と並行しているため、西海橋からもその姿を見ることが出来ます。橋下には渾身の流の速さで有名な針尾瀬戸が流れ、清瀬などを見ることが出来ます。**橋-3 大島大橋**・・・平成11年(1999)11月1日に開通。大島市南の小島(奇島)に架かっており、大島大橋と奇島大橋によって大島と九州本土が結ばれました。瀬戸橋で大変美しい姿をしています。

教会のみどころ

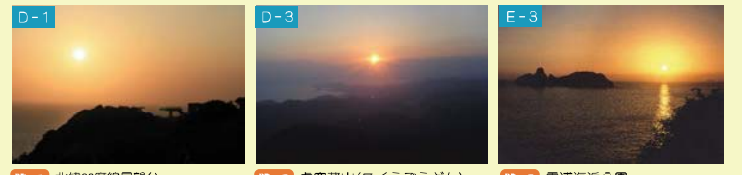
GOOD POINT OF CHURCH



教会-1 簡瀬教会・・・神戸造船廠の昭和32年(1957)落成で働く者のために太田尾教会の巡回教会として建設されました。**教会-2 太田尾教会**・・・この教会は、昭和4年(1929)に信者たちの手によって海を見下ろす斜面に建てられたゴシック様式の教会です。木造平屋の小さな教会で、教会建築特有のリップ・ヴォールト天井(通称コウリ天井)が採用されています。コウリが空を広く広げようとするように見えるのでこのように身振っていますが、通常と違い柱が四隅に広がる曲線部分の柱がないのがこの特徴です。

夕日のみどころ

GOOD POINT OF SUNSET

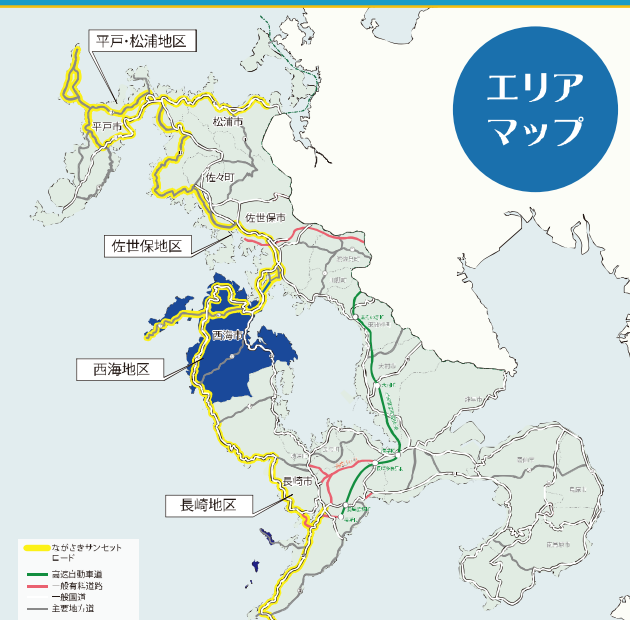


夕日-1 北緯33度線展望台・・・33度の絶景を望み、水平線には五島列島や平島が見えます。ここで見る夕日は絶景です。**夕日-2 虚空蔵山(こくうぞうざん)**・・・標高307メートル。その頂上にある展望台からは360度の景観を楽しむことができます。**夕日-3 雪浦海浜公園**・・・延々と続く海浜。ただけドライブコースとしても人気が高く、夕日がちっとも欠けない場所としても有名です。



凡例

西-1 西海地区のみどころ	ながさきサンセットロードのメインルート
橋-1 橋	ながさきサンセットロードの活動エリア
教会-1 教会	高速道路
ビューポイント	一般有料道路
地元オススメのよか飯め	国道
とるば	主要地方道
道の駅	その他の道路
その他のポイント	鉄道
役場	市町村境
郵便局	県境
駐車場	
トイレ	



空路

東京～長崎空港 約95分・・・20往復/日
 名古屋～長崎空港 約75分・・・2往復/日
 大阪～長崎空港 約65分・・・8往復/日
 神戸～長崎空港 約60分・・・4往復/日
 沖縄～長崎空港 約95分・・・1往復/日
 ※便数は変更になることがありますので事前にフライト情報をご確認ください。

鉄道

福岡(博多駅)～ハウステンボス駅(特急みどり)下車(約1時間40分)
 車に乗り換え、西海パールラインを通り国道202を西海橋方面へ20分
 約2時間

長崎(長崎駅)～ハウステンボス駅(特急みどり)下車(約1時間20分)
 車に乗り換え、西海パールラインを通り国道202を西海橋方面へ20分
 約1時間40分

自動車

福岡～九州自動車道～(鳥栖JCT)長崎自動車道～(武雄JCT)西九州自動車道～佐世保大塔IC～国道205号～西海パールライン～国道202号 約2時間30分

長崎～国道202号 約1時間30分
 長崎～国道206号 約1時間10分

