

ながさき サンセットロード

- 佐世保地区 -



橋のみどころ GOOD POINT OF BRIDGE



橋-1 西海橋 西海橋・・・日本三大色帯で有名な針尾(伊ノ浦)瀬戸に大きなアーチを描いて架かる橋。昭和30年(1955)に当時の日本最先端の技術を入れて建設されました。建設当時は東洋一、世界第三位のアーチ橋でした。

橋-2 新西海橋 新西海橋・・・平成18年(2006)3月5日に開通。近代西海橋と並行しているため、西海橋からもその姿を見ることができます。橋下には潮の流れの速さで有名な針尾瀬戸が流れ、渦潮なども見ることができます。

教会のみどころ GOOD POINT OF CHURCH

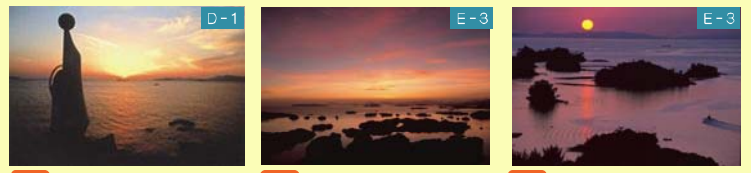


教-1 黒島教会・・・十九島の中で最も大きな島「黒島」の中央にあります。1922(明治85)年に建てられた全国でも珍しいレンガ造りの教会です。

教-2 三浦町カトリック教会・・・佐世保市にあるカトリック教会。1897(明治30)年に谷町町に建てられた教会が1931(昭和6)年に現在地に移転されました。第二次世界大戦中は建築物が壊れることになり、黒島に建てられました。

教-3 浅子教会・・・十九島を隔つる静かな入り江に面した新にある。小さな木造の教会。歴史は古く、黒島の島民が土地を求めてこの地に移住したのが始まりといわれています。また、毎年クリスマス祭の時期になると町あがきやイルミネーションで飾られ、とても華やかな祭典を華しむ事が出来ます。

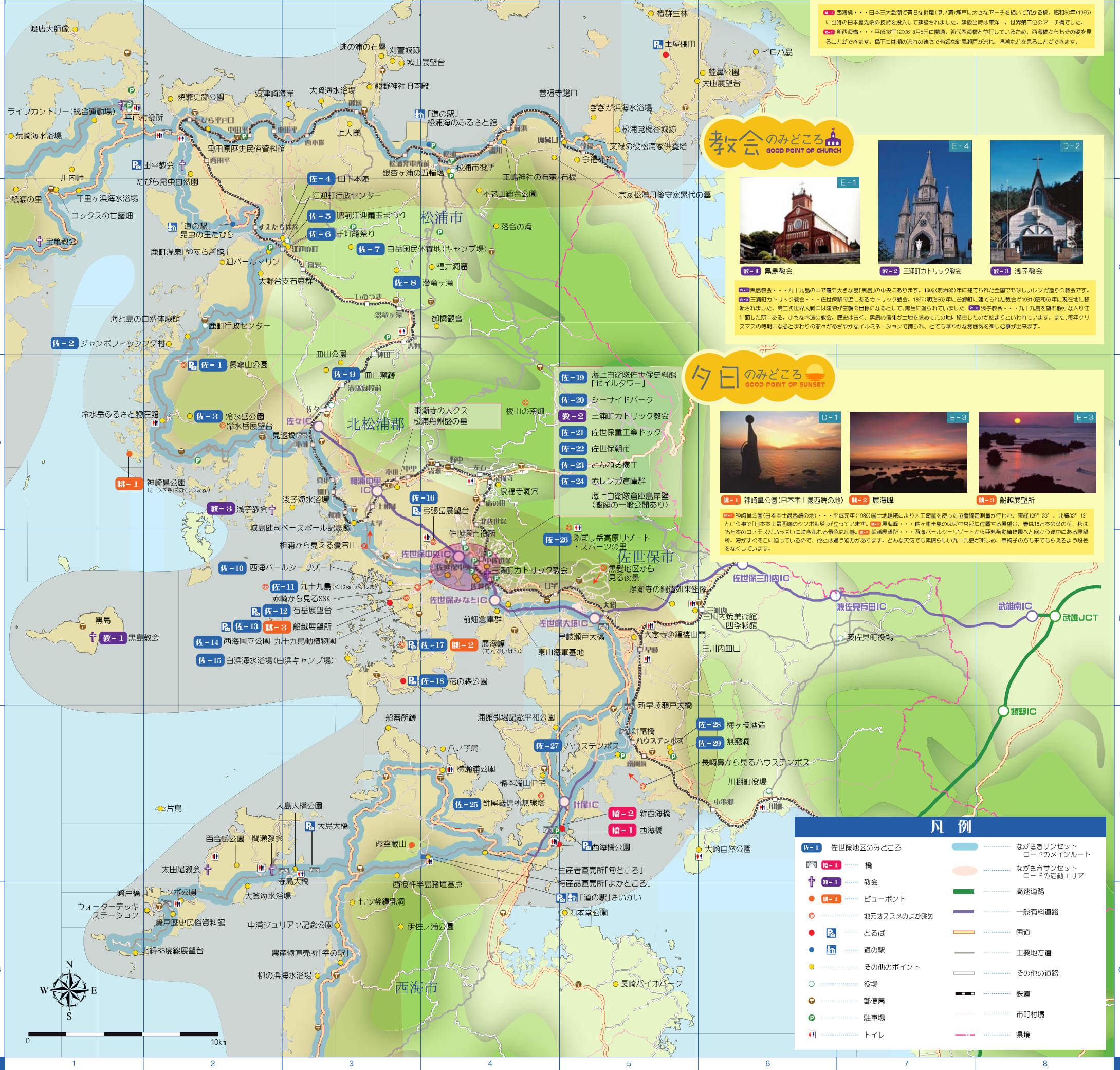
夕日のみどころ GOOD POINT OF SUNSET



夕-1 神崎公園(日本本土最西端の地) 神崎公園(日本本土最西端の地)・・・平成元年(1990)国土庁により人工島を築き位置指定電報局が行われ、東経109°33'、北緯33°12'という事で日本本土最西端のシンボル地になっていきました。

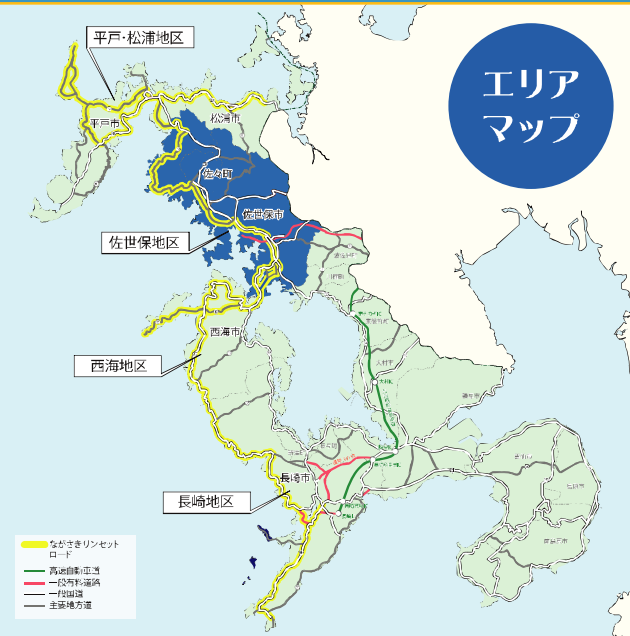
夕-2 展海峰・・・橋ヶ浦半島のほぼ中央部に位置する展望台。青は15万本の菜の花、秋は15万本のコスモスが咲き、にぎやかな景色は圧巻。

夕-3 船越展望所・・・西海パールリゾートから西海パールリゾートから西海パールリゾートへと向かう途中にある展望所。海がすぐそこに見えるので、他とは違う迫りがあります。どんな天気でも素晴らしい十九島が楽しめます。車椅子の方も来てももらえるよう段差をなくしています。



凡例

佐世保地区のみどころ	ながさきサンセットロードのメインルート
橋	ながさきサンセットロードの活動エリア
教会	高速道路
ビューポイント	一般有料道路
地元オススメのよか眺め	国道
とるば	主要地方道
道の駅	その他の道路
その他のポイント	役場
郵便局	鉄道
駐車場	市町村境
トイレ	県境



県外アクセス

空路	東京～長崎空港 約95分・・・20往復/日 名古屋～長崎空港 約75分・・・2往復/日 大阪～長崎空港 約65分・・・8往復/日 神戸～長崎空港 約60分・・・4往復/日 沖縄～長崎空港 約95分・・・1往復/日 ※便数は変更になることがありますので事前にフライト情報をご確認ください。
鉄道	福岡(博多駅)～佐世保駅(特急みどり) 約1時間45分 長崎(長崎駅)～諫早駅～佐世保駅 約1時間40分
自動車	福岡～九州自動車道～(鳥栖JCT)長崎自動車道～(武雄JCT)西九州自動車道～佐世保みなとIC 約1時間30分 長崎～長崎自動車道～(武雄JCT)西九州自動車道～相浦中里IC 約1時間

